Landkreis Vorpommern-Greifswald

Die Landrätin als untere Straßenaufsichtsbehörde

ÖFFENTLICHE BEKANNTMACHUNG

Allgemeinverfügung

Widmung der Straßen im B-Plangebiet Nr. 1 am Standort „Industrie- und Gewerbegebiet Lubminer Heide“

Entsprechend § 7 Absatz 1 des Straßen- und Wegegesetzes des Landes Mecklenburg-Vorpommern vom 13. Januar 1993 (GVOBl. M-V S. 42; GS Meckl.-Vorp. Gl. Nr. 90-1) zuletzt geändert durch Artikel 4 des Gesetzes vom 20. Mai 2011 (GVOBl. M-V S. 323), werden auf Antrag des Zweckverbandes „Energie- & Technologiestandort Freesendorf“ im B-Plangebiet Nr. 1 am Standort „Industrie- und Gewerbegebiet Lubminer Heide“ nachfolgend aufgeführte Straßen und Straßenteile dem öffentlichen Verkehr gewidmet.

1. „Straße Waldheide“

Gemarkung	Flur	Flurstück	Fläche in m^2
Lubmin	2	83/55	3.892

1.1 Der Gemeingebrauch der Straße wird nicht eingeschränkt.

2. „Maschinenhausstraße“

Gemarkung	Flur	Flurstück	Fläche in m^2
Nonnendorf	1	58/21	9.547
Lubmin	2	83/54	29.192
Lubmin	2	83/47	1.459
Lubmin	2	83/45	249
Lubmin	2	83/52	3.155

2.1 Der Gemeingebrauch der Straße wird auf den Anliegerverkehr beschränkt.

Bekanntmachungsvermerk:
Bekannt gemacht durch Veröffentlichung auf der Homepage http://www.kreis-vg.de.

3. „Freesendorfer Weg“

Gemarkung	Flur	Flurstück	Fläche in m^2
Lubmin	1	543/23	756
Lubmin	1	544/5	1.787
Lubmin	1	546/14	374
Lubmin	1	552/2	200
Lubmin	1	551/2	50
Lubmin	1	548/6	1.429
Lubmin	1	547/5	1.596
Lubmin	1	175/12	409
Lubmin	1	540/5	3.689
Lubmin	1	539/5	258
Lubmin	1	538/7	3.794
Lubmin	2	5/26	201
Lubmin	2	5/29	650
Lubmin	2	5/24	365
Lubmin	2	9/5	221
Lubmin	2	15/4	479
Lubmin	2	23/3	947
Lubmin	2	201/2	2
Lubmin	2	200/2	56
Lubmin	2	190/2	30
Lubmin	2	199/2	281
Lubmin	2	190/3	52
Lubmin	2	177/2	196
Lubmin	2	178/2	224
Lubmin	2	27/7	206
Lubmin	2	35/9	373
Lubmin	2	35/11	422
Lubmin	2	170/6	373
Lubmin	2	47/10	3.809
Lubmin	2	46/4	69
Freesendorf	1	2/105	603
Freesendorf	1	2/95	533
Lubmin	2	47/11	6.374

3.1 Der Gemeingebrauch der Straße wird nicht eingeschränkt.

Die öffentlich gewidmeten Straßen und Straßenteile sind in den Anlagen 1 bis 6 entsprechend farblich gekennzeichnet. Die Anlagen 1-6 sind Bestandteil dieser Allgemeinverfügung. Die Straßen werden gemäß § 3 Nr. 4 des Straßen- und Wegegesetzes des Landes Mecklenburg-Vorpommern als „sonstige öffentliche Straßen“ eingestuft. Straßenbaulastträger ist der Zweckverband „Energie-& Technologiestandort Freesendorf“.

Bekanntmachungsvermerk:
Bekannt gemacht durch Veröffentlichung auf der Homepage http://www.kreis-vg.de.

Die öffentliche Bekanntmachung dieser Allgemeinverfügung erfolgt im Internet unter www.kreis-vg.de und gilt am Tage nach der öffentlichen Bekanntmachung als bekannt gegeben.

Rechtsbehelfsbelehrung
Gegen diese Allgemeinverfügung kann innerhalb eines Monats nach Bekanntgabe Widerspruch eingelegt werden.
Der Widerspruch ist schriftlich oder zur Niederschrift bei der Landrätin des Landkreises Vorpommern-Greifswald, 17489, Feldstraße 85 a, einzulegen.

Greifswald den,

Dr. Barbara Syrbe
Landrätin

-Siegel-

Anlagen

- 6 Auszüge aus dem Liegenschaftskataster

Bekanntmachungsvermerk:
Bekannt gemacht durch Veröffentlichung auf der Homepage http://www.kreis-vg.de.

Kataster- und Vermessungsamt
für den Landkreis
Vorpommern-Greifswald

Mühlenstr. 18c
17389 Anklam

Auszug aus dem Liegenschaftskataster

Liegenschaftskarte MV 1:3000

Erstellt am 24.06.2015

Flurstück:	83/55	Gemeinde:	Lubmin
Flur:	2	Kreis:	Landkreis Vorpommern-Greifswald
Gemarkung:	Lubmin	Lage:	

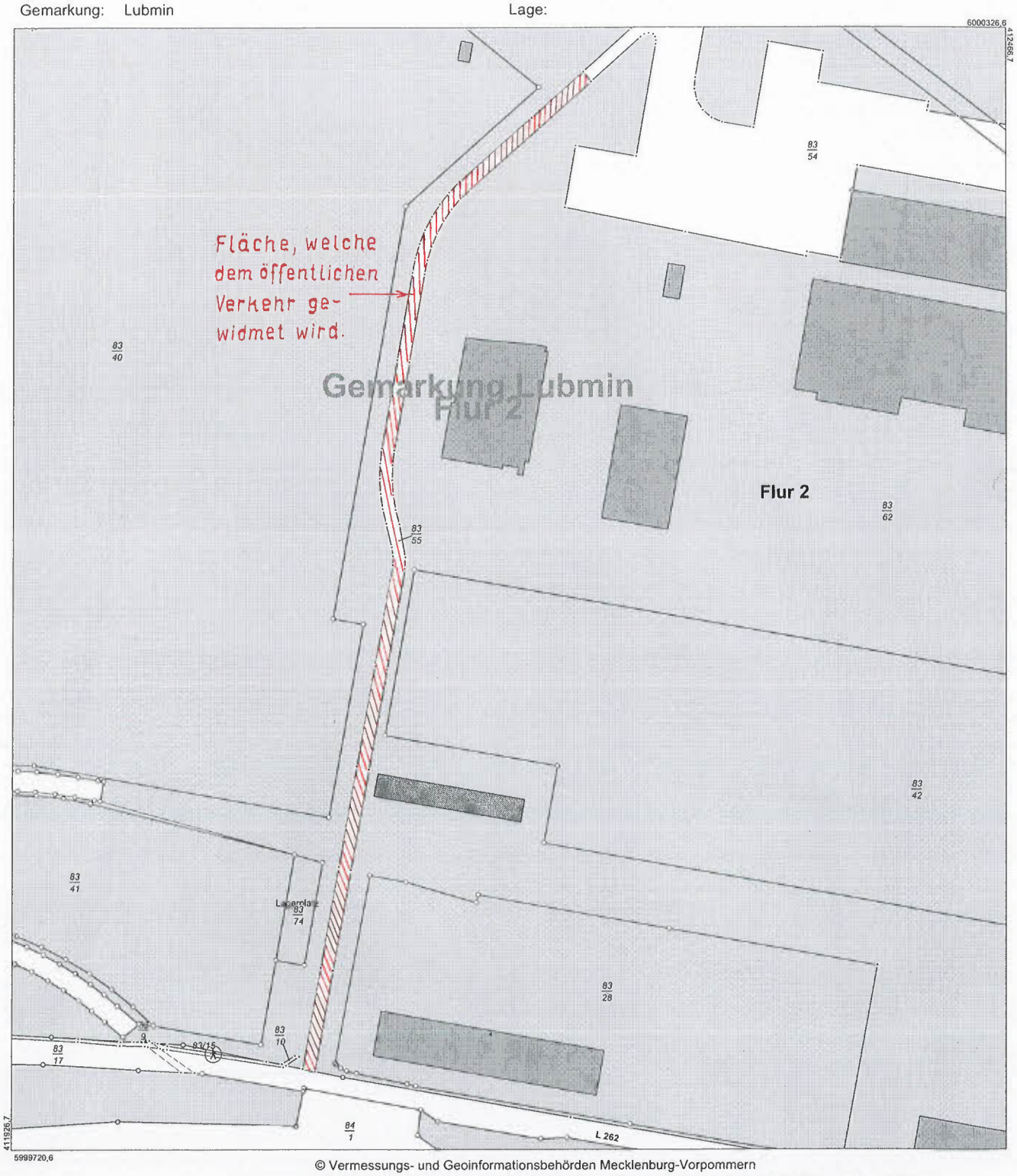

0 30 60 90 120 Meter

Maßstab 1:3000

© Vermessungs- und Geoinformationsbehörden Mecklenburg-Vorpommern
Vervielfältigung, Weiterverarbeitung, Umwandlung, Weitergabe an Dritte oder Veröffentlichung bedarf der Zustimmung der zuständigen Vermessungs- und Geoinformationsbehörde. Davon ausgenommen sind Verwendungen zu innerdienstlichen Zwecken oder zum eigenen, nicht gewerblichen Gebrauch (§ 34 Abs. 1 GeoVermG M-V). Der Gebäudebestand wurde örtlich nicht überprüft. Die Darstellungen sind u.a. aus der Digitalisiergrundlage abgeleitet und weisen daher Ungenauigkeiten auf. Die Karte ist somit nur bedingt für technische Anforderungen geeignet.

Kataster- und Vermessungsamt
für den Landkreis
Vorpommern-Greifswald

Mühlenstr. 18c
17389 Anklam

Auszug aus dem Liegenschaftskataster

Liegenschaftskarte MV 1:4000

Erstellt am 24.06.2015

Flurstück:	83/45 83/47 83/52 83/54	Gemeinde:	Lubmin
Flur:	2	Kreis:	Landkreis Vorpommern- Greifswald
Gemarkung:	Lubmin	Lage:	

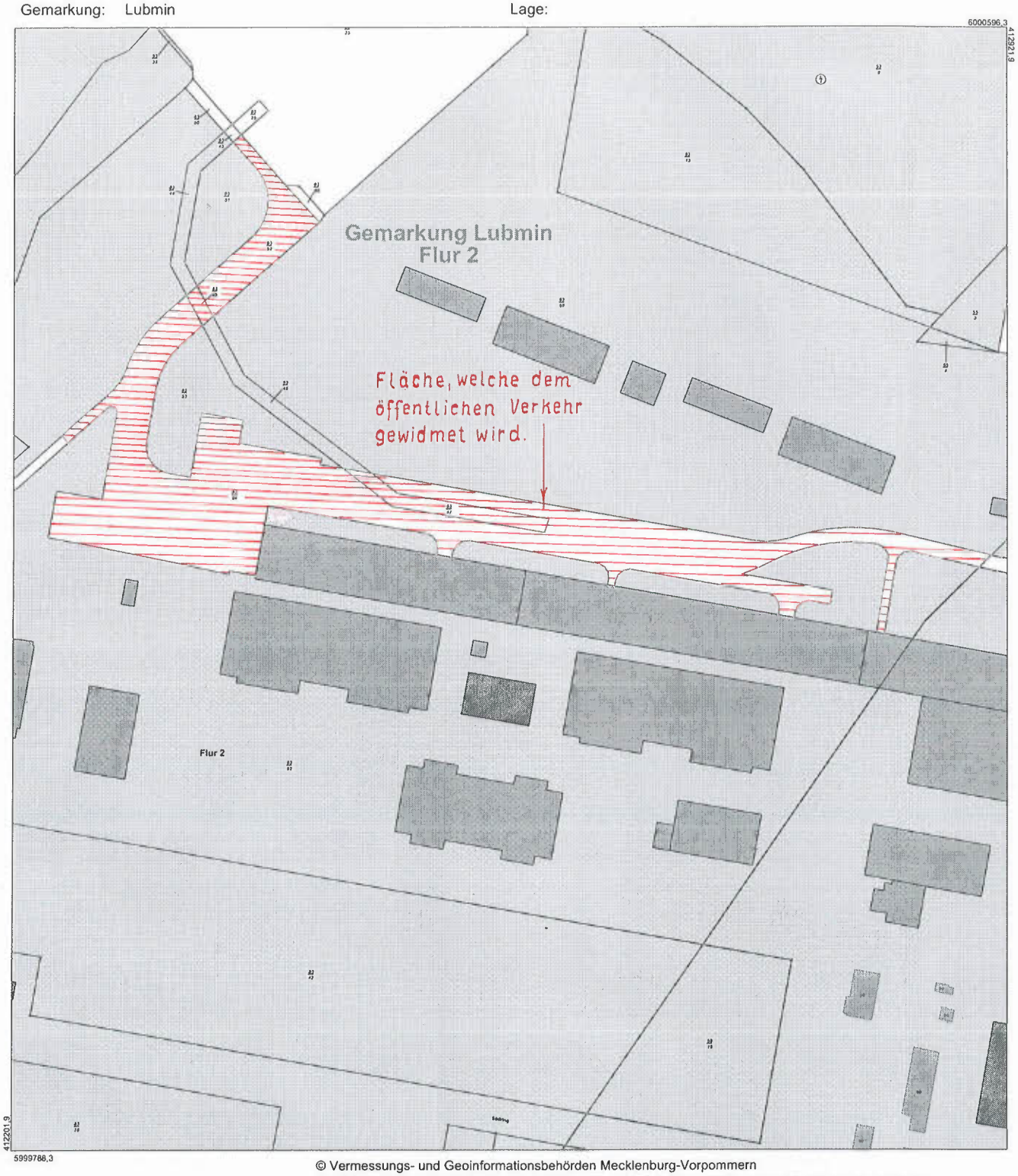

0 40 80 120 160 Meter

Maßstab 1:4000

© Vermessungs- und Geoinformationsbehörden Mecklenburg-Vorpommern
Vervielfältigung, Weiterverarbeitung, Umwandlung, Weitergabe an Dritte oder Veröffentlichung bedarf der Zustimmung der zuständigen Vermessungs- und Geoinformationsbehörde. Davon ausgenommen sind Verwendungen zu innerdienstlichen Zwecken oder zum eigenen, nicht gewerblichen Gebrauch (§ 34 Abs. 1 GeoVermG M-V). Der Gebäudebestand wurde örtlich nicht überprüft. Die Darstellungen sind u.a. aus der Digitalisiergrundlage abgeleitet und weisen daher Ungenauigkeiten auf. Die Karte ist somit nur bedingt für technische Anforderungen geeignet.

Kataster- und Vermessungsamt
für den Landkreis
Vorpommern-Greifswald

Mühlenstr. 18c
17389 Anklam

Auszug aus dem Liegenschaftskataster

Liegenschaftskarte MV 1:3000

Erstellt am 24.06.2015

Flurstück:	58/21	Gemeinde:	Rubenow
Flur:	1	Kreis:	Landkreis Vorpommern-Greifswald
Gemarkung:	Nonnendorf	Lage:	

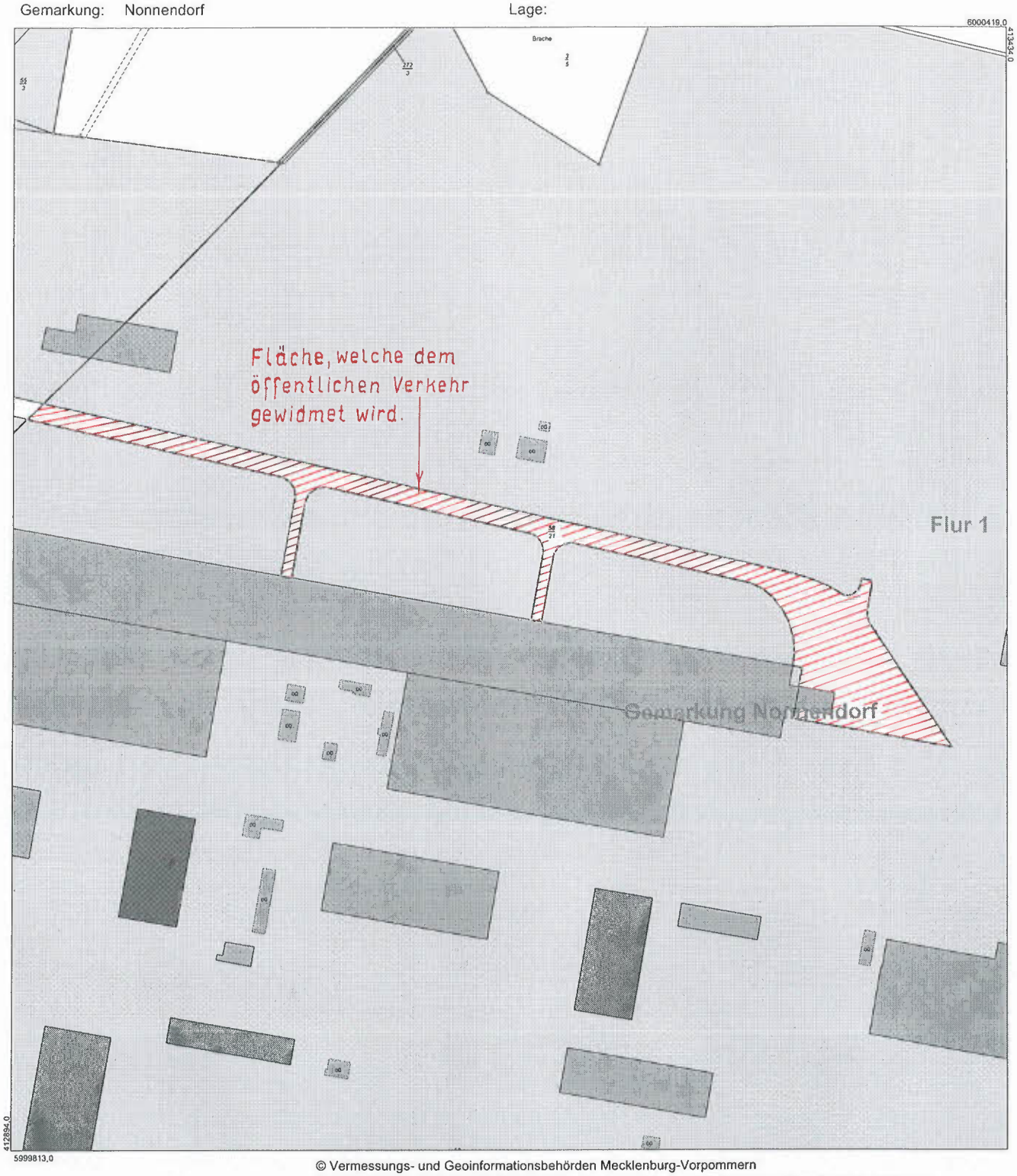

0 30 60 90 120 Meter

Maßstab 1:3000

© Vermessungs- und Geoinformationsbehörden Mecklenburg-Vorpommern
Vervielfältigung, Weiterverarbeitung, Umwandlung, Weitergabe an Dritte oder Veröffentlichung bedarf der Zustimmung der zuständigen Vermessungs- und Geoinformationsbehörde. Davon ausgenommen sind Verwendungen zu innerdienstlichen Zwecken oder zum eigenen, nicht gewerblichen Gebrauch (§ 34 Abs. 1 GeoVermG M-V). Der Gebäudebestand wurde örtlich nicht überprüft. Die Darstellungen sind u.a. aus der Digitalisiergrundlage abgeleitet und weisen daher Ungenauigkeiten auf. Die Karte ist somit nur bedingt für technische Anforderungen geeignet.

Kataster- und Vermessungsamt
für den Landkreis
Vorpommern-Greifswald

Mühlenstr. 18c
17389 Anklam

Auszug aus dem Liegenschaftskataster

Liegenschaftskarte MV 1:3500

Erstellt am 25.06.2015

Flurstück:	Diverse	Gemeinde:	Lubmin
Flur:	2	Kreis:	Landkreis Vorpommern- Greifswald
Gemarkung:	Lubmin	Lage:	

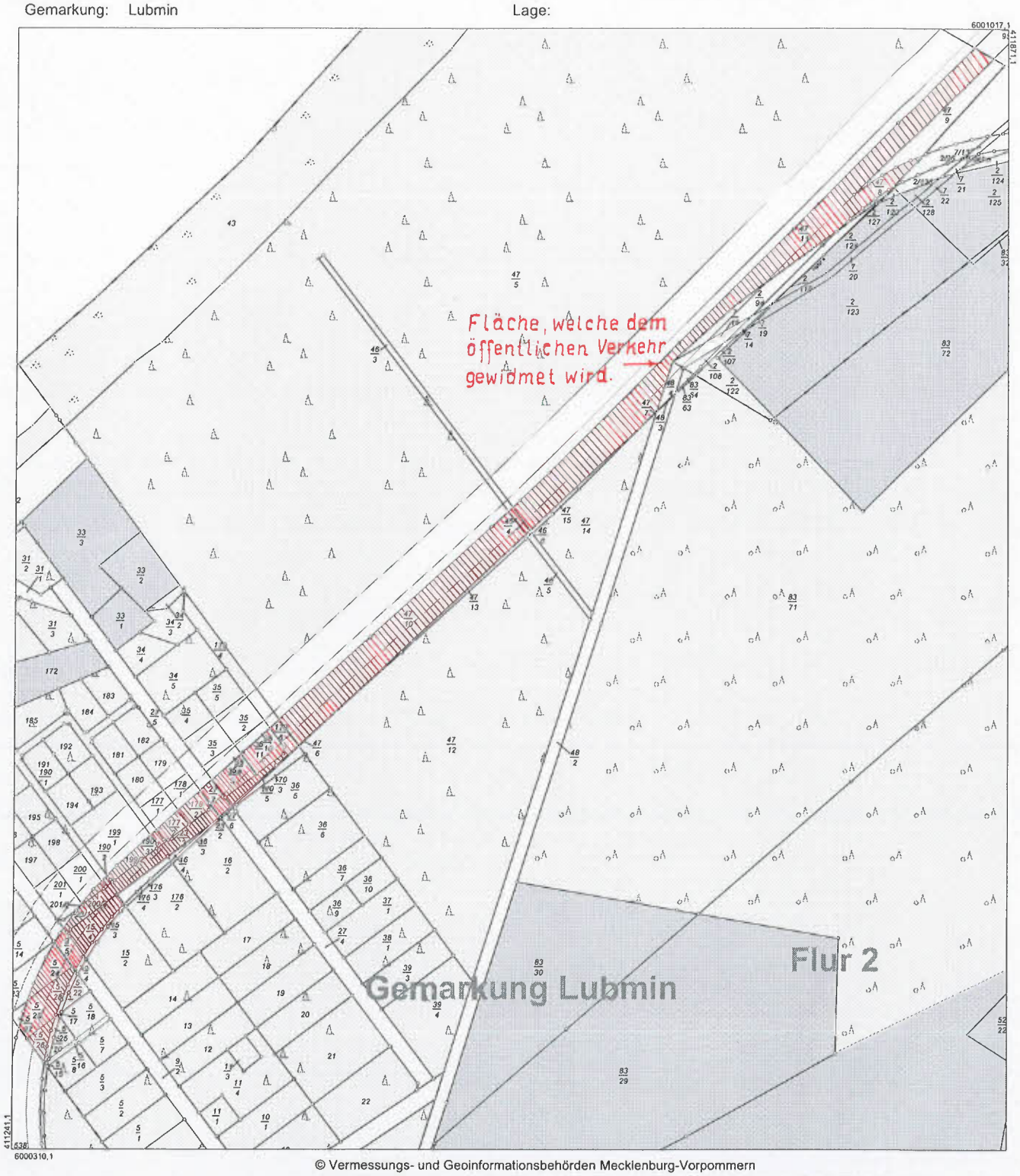

0 35 70 105 140 Meter

Maßstab 1:3500

© Vermessungs- und Geoinformationsbehörden Mecklenburg-Vorpommern
Vervielfältigung, Weiterverarbeitung, Umwandlung, Weitergabe an Dritte oder Veröffentlichung bedarf der Zustimmung der zuständigen Vermessungs- und Geoinformationsbehörde. Davon ausgenommen sind Verwendungen zu innerdienstlichen Zwecken oder zum eigenen, nicht gewerblichen Gebrauch (§ 34 Abs. 1 GeoVermG M-V). Der Gebäudebestand wurde örtlich nicht überprüft. Die Darstellungen sind u.a. aus der Digitalisiergrundlage abgeleitet und weisen daher Ungenauigkeiten auf. Die Karte ist somit nur bedingt für technische Anforderungen geeignet.

Kataster- und Vermessungsamt
für den Landkreis
Vorpommern-Greifswald

Mühlenstr. 18c
17389 Anklam

Auszug aus dem Liegenschaftskataster

Liegenschaftskarte MV 1:2000

Erstellt am 25.06.2015

Flurstück:	2/95 2/105	Gemeinde:	Lubmin
Flur:	1	Kreis:	Landkreis Vorpommern- Greifswald
Gemarkung:	Freesendorf	Lage:	

0 20 40 60 80 Meter

Maßstab 1:2000

© Vermessungs- und Geoinformationsbehörden Mecklenburg-Vorpommern
Vervielfältigung, Weiterverarbeitung, Umwandlung, Weitergabe an Dritte oder Veröffentlichung bedarf der Zustimmung der zuständigen Vermessungs- und Geoinformationsbehörde. Davon ausgenommen sind Verwendungen zu innerdienstlichen Zwecken oder zum eigenen, nicht gewerblichen Gebrauch (§ 34 Abs. 1 GeoVermG M-V). Der Gebäudebestand wurde örtlich nicht überprüft. Die Darstellungen sind u.a. aus der Digitalisiergrundlage abgeleitet und weisen daher Ungenauigkeiten auf. Die Karte ist somit nur bedingt für technische Anforderungen geeignet.

Kataster- und Vermessungsamt
für den Landkreis
Vorpommern-Greifswald

Mühlenstr. 18c
17389 Anklam

Auszug aus dem Liegenschaftskataster

Liegenschaftskarte MV 1:4000

Erstellt am 25.06.2015

Flurstück:	Diverse	Gemeinde:	Lubmin
Flur:	1	Kreis:	Landkreis Vorpommern- Greifswald
Gemarkung:	Lubmin	Lage:	

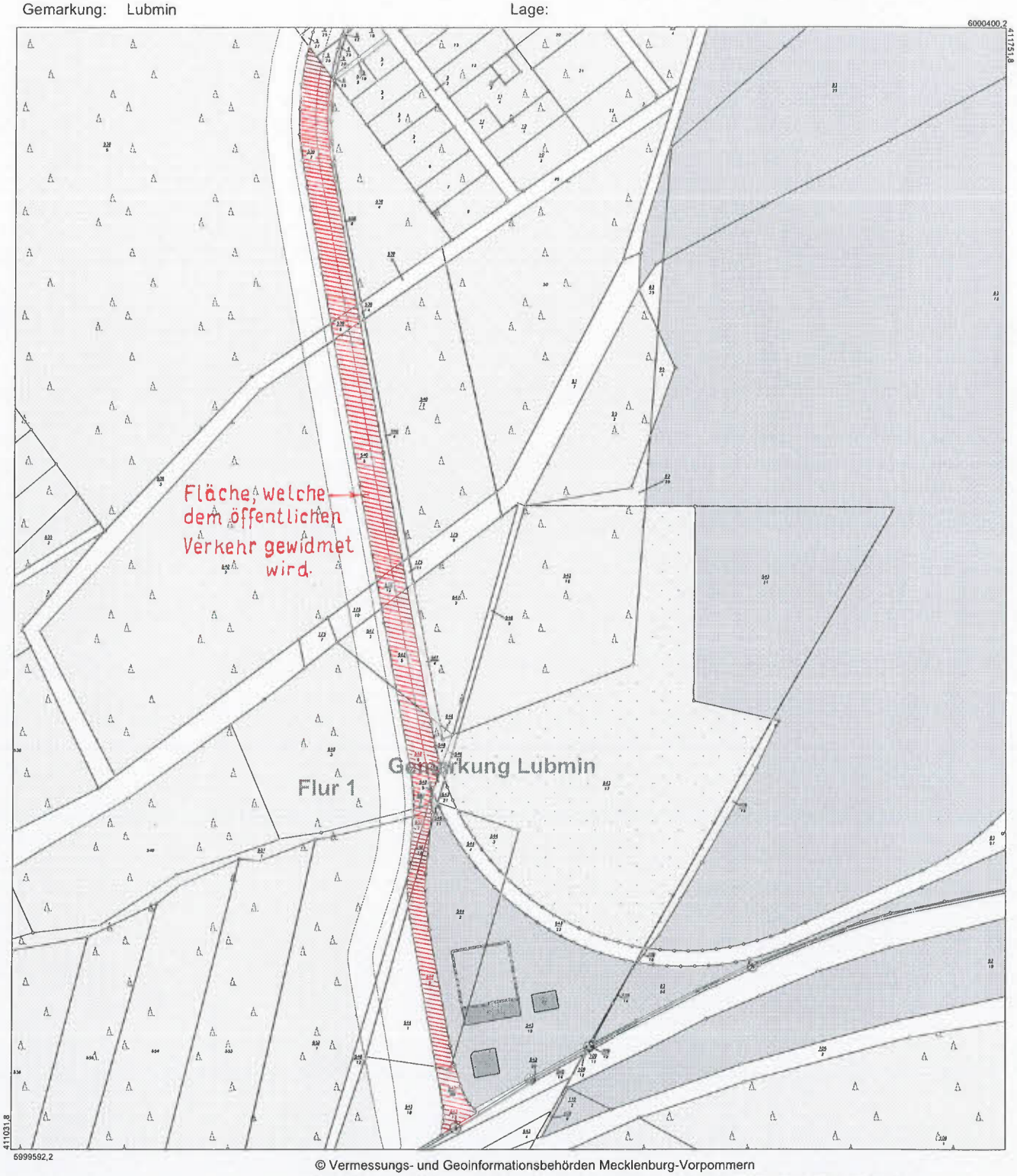

0 40 80 120 160 Meter

Maßstab 1:4000

© Vermessungs- und Geoinformationsbehörden Mecklenburg-Vorpommern
Vervielfältigung, Weiterverarbeitung, Umwandlung, Weitergabe an Dritte oder Veröffentlichung bedarf der Zustimmung der zuständigen Vermessungs- und Geoinformationsbehörde. Davon ausgenommen sind Verwendungen zu innerdienstlichen Zwecken oder zum eigenen, nicht gewerblichen Gebrauch (§ 34 Abs. 1 GeoVermG M-V). Der Gebäudebestand wurde örtlich nicht überprüft. Die Darstellungen sind u.a. aus der Digitalisiergrundlage abgeleitet und weisen daher Ungenauigkeiten auf. Die Karte ist somit nur bedingt für technische Anforderungen geeignet.